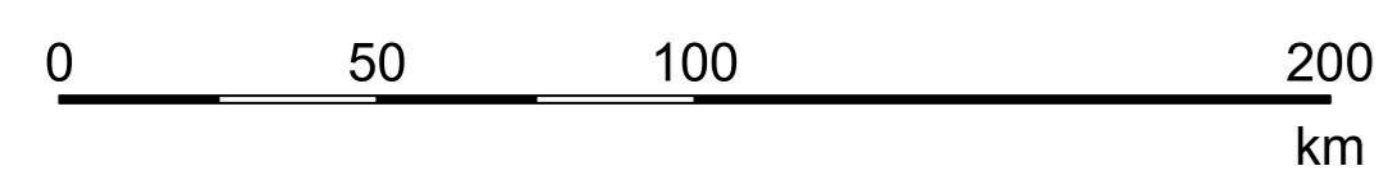
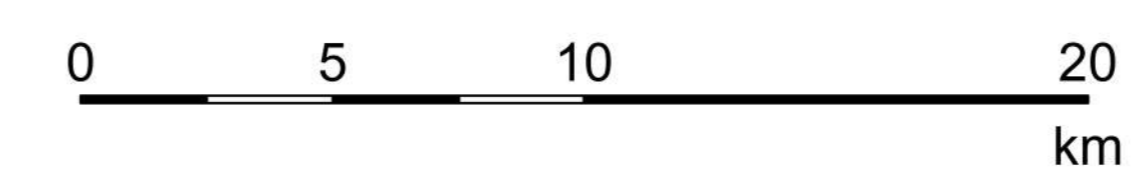


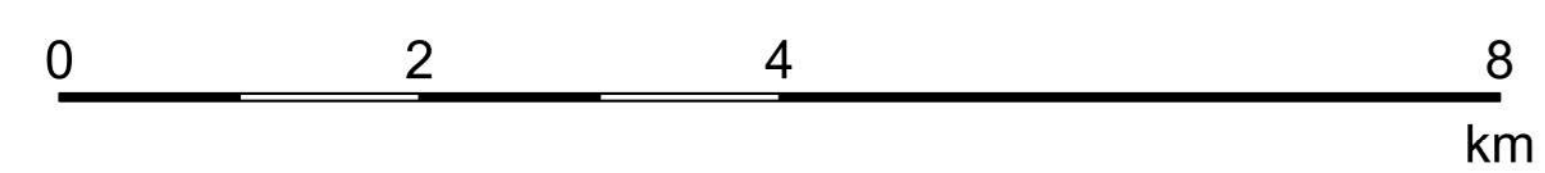
Ilha de São Miguel no Arquipélago dos Açores



Município de Ponta Delgada na ilha de São Miguel



Município de Ponta Delgada



LEGENDA

- Aeroporto de Ponta Delgada - João Paulo II
 - Porto de Ponta Delgada
 - Hospital do Divino Espírito Santo
 - Universidade dos Açores
 - Plano de Ordenamento da Bacia Hidrográfica da Lagoa de São Miguel
 - Talud urbano contínuo e descontínuo (Planta da situação existente)
 - Estradas regionais principais
 - Estradas regionais secundárias
 - Plano de Ordenamento da Orla Costeira de S. Miguel - Zona terrestre de proteção
- Limites administrativos
- Limite de freguesia
 - Limite de município
 - Linha de costa

Revisão do Plano Diretor Municipal de Ponta Delgada

FASE 4 - Discussão Pública
JUNHO 2026

Planta de enquadramento regional



CARTOGRAFIA DE REFERÊNCIA
Carta vetorial do conceito de Ponta Delgada 1:5.000 | Entidade proprietária: Município de Ponta Delgada | Entidade produtora: Arttop - Aerotopográfica, Lda - Edição: 13-03-2020 |
Homologação: Processo n.º 126.02.04/4 - 2021; Entidade responsável: Direção Regional do Ordenamento do Território e dos Recursos Hídricos |
Sistema de referência: PTRA06/ITRF93 - UTM 26N | Exatidão posicional planimétrica: 0,75 m |
Exatidão posicional altimétrica: 1,10 m | Precisão posicional nominal: 1,468 | Limites administrativos: Carta Administrativa Oficial de Portugal 2024